















PLAN DE PRÉVENTION DU RISQUE D'INONDATION DE L'ILL

PLAN DE ZONAGE RÉGLEMENTAIRE ZONES INONDABLES PAR DÉBOREMENT DE L'ILL

Carte n° 4 - Commune d'Ebersmunster

Légende

-  Cote des Plus Hautes Eaux NGF IGN 69 en m
- Zones d'interdiction**
-  Zone de Sécurité
-  Zone rouge foncé
-  Zone rouge clair
-  Zone orange
- Zones d'autorisation sous conditions**
-  Zone bleu foncé
-  Zone bleu clair
-  Zone bleu très clair
- Éléments de repérage**
-  Parcelles cadastrales
-  Bâti
-  Cours d'eau, plans d'eau et bassins
-  Voies ferrées
-  Routes principales
-  Limite communale

Annexé à l'arrêté du Préfet du Bas-Rhin du 30 janvier 2020

0 0.1 0.2 km
 1:5 000

